
















Diese version von Google maps wird in kurze aktualisiert. [weitere informationen](#) [Schnellesen](#)





















291 km – ca. 5 Stunden 59 Minuten























Rue Roger Salengro

| | | |
|--|--|---------------------------------|
| | 1. Auf Rue Jules Roch nach Südosten Richtung Rue des Combattants starten | 120 m weiter gesamt 120 m |
| | 2. Links abbiegen auf Rue des Combattants | 160 m weiter gesamt 290 m |
| | 3. Weiter auf Rue Claude Jean Ca. 1 Minute | 550 m weiter gesamt 850 m |
| | 4. Weiter auf Route de Marchiennes/D953 Weiter auf Route de Marchiennes | 300 m weiter gesamt 1,1 km |
| | 5. Weiter auf D957A | 550 m weiter gesamt 1,7 km |
| | 6. Im Kreisverkehr zweite Ausfahrt (D957) nehmen Ca. 3 Minuten | 2,4 km weiter gesamt 4,0 km |
| | 7. Im Kreisverkehr erste Ausfahrt (Rue Gilbert Dohein/D957) nehmen Weiter auf D957 Ca. 7 Minuten | 5,5 km weiter gesamt 9,6 km |
| | 8. Im Kreisverkehr dritte Ausfahrt (Route de Wandignies/D299) nehmen Weiter auf D299 Ca. 5 Minuten | 3,5 km weiter gesamt 13,1 km |
| | 9. Rechts abbiegen auf Rue de la Navie/D81 | 250 m weiter gesamt 13,4 km |
| | 10. Links abbiegen auf Rue d'Hornaing/D81 Weiter auf D81 Ca. 6 Minuten | 3,8 km weiter gesamt 17,2 km |
| | 11. Leicht rechts abbiegen auf Rue Gabriel Péri/D13 Weiter auf Rue Gabriel Péri Ca. 58 Sekunden | 650 m weiter gesamt 17,8 km |
| | 12. Weiter auf Route d'Escaudain/D81 Weiter auf D81 Ca. 5 Minuten | 3,8 km weiter gesamt 21,6 km |
| | 13. Im Kreisverkehr zweite Ausfahrt (Rue Paul Bert/D81) nehmen Weiter auf D81 Ca. 5 Minuten | 3,2 km weiter gesamt 24,8 km |
| | 14. Links abbiegen auf Rue Jean Jaurès/D381 Ca. 56 Sekunden | 450 m weiter gesamt 25,2 km |
| | 15. Rechts abbiegen auf Rue du 8 Mai 1945/D381 Ca. 1 Minute | 900 m weiter gesamt 26,1 km |
| | 16. Links abbiegen auf D630 Ca. 2 Minuten | 1,1 km weiter gesamt 27,2 km |
| | 17. Rechts abbiegen Ca. 2 Minuten | 1,0 km weiter gesamt 28,2 km |
| | 18. Weiter auf Rue de la Gare | 300 m weiter gesamt 28,5 km |

| | | |
|---|--|----------------------------------|
|  | 19. Links abbiegen auf Rue de la Turquerie Ca. 1 Minute | 270 m weiter gesamt 28,8 km |
| | 20. Weiter auf Rue du Pont | 300 m weiter gesamt 29,1 km |
|  | 21. Rue du Pont verläuft leicht nach rechts und wird zu Chemin de Noyelles | 220 m weiter gesamt 29,3 km |
| | 22. Weiter auf Chemin de Neuville | 86 m weiter gesamt 29,4 km |
| | 23. Weiter auf Rue de la Raperie Ca. 49 Sekunden | 750 m weiter gesamt 30,1 km |
|  | 24. Rechts abbiegen auf D955 Ca. 4 Minuten | 3,3 km weiter gesamt 33,5 km |
|  | 25. Geradeaus auf Place Gabriel Péri/D45 Weiter auf D45 Ca. 58 Sekunden | 500 m weiter gesamt 34,0 km |
|  | 26. Im Kreisverkehr dritte Ausfahrt (Rue Pierre Brossolette/D45) nehmen | 300 m weiter gesamt 34,3 km |
| | 27. Geradeaus auf Rue Mirabeau Ca. 5 Minuten | 2,1 km weiter gesamt 36,4 km |
| | 28. Weiter auf Rue Thiers | 150 m weiter gesamt 36,5 km |
|  | 29. Links abbiegen auf Rue Lafayette | 180 m weiter gesamt 36,7 km |
|  | 30. Rechts abbiegen auf Rue d'Haspres/D955 Weiter auf D955 Ca. 10 Minuten | 7,3 km weiter gesamt 44,1 km |
|  | 31. Im Kreisverkehr zweite Ausfahrt (Rue Joffre/D942) nehmen Weiter auf D942 Ca. 2 Minuten | 1,1 km weiter gesamt 45,1 km |
|  | 32. Links abbiegen auf Rue Edwige Carlier | 300 m weiter gesamt 45,4 km |
| | 33. Weiter auf Place du Maréchal Foch | 61 m weiter gesamt 45,5 km |
|  | 34. Rechts abbiegen auf Rue Georges Clemenceau/D942 | 180 m weiter gesamt 45,7 km |
|  | 35. Weiter auf Place Jean Jaurès/D955 | 86 m weiter gesamt 45,8 km |
|  | 36. Leicht links abbiegen auf Rue Emile Duée/D43 Weiter auf D43 Ca. 10 Minuten | 10,3 km weiter gesamt 56,1 km |
|  | 37. Rechts abbiegen auf Rue de Landrecies/D43 Weiter auf D43 Ca. 7 Minuten | 5,2 km weiter gesamt 61,3 km |
|  | 38. Im Kreisverkehr zweite Ausfahrt (D934) nehmen Ca. 2 Minuten | 1,2 km weiter gesamt 62,6 km |
|  | 39. Geradeaus auf Rue du Faubourg de France/D959 Ca. 1 Minute | 900 m weiter gesamt 63,4 km |

| | | |
|---|--|----------------------------------|
|  | 40. Rechts abbiegen auf Route de le Favril/D964 Weiter auf D964 Ca. 7 Minuten | 6,5 km weiter gesamt 69,9 km |
| Gesamt: 69,9 km – ca. 1 Stunde 36 Minuten | | |
|  | Rue Raymond Wastiaux/D964 | gesamt 0,0 km |
|  | 41. Auf Rue Raymond Wastiaux/D964 nach Südosten Richtung Rue du Rejet du Moulin/D116 starten Weiter auf D964 | 230 m weiter gesamt 230 m |
|  | 42. Weiter auf Place la Place/D32 Weiter auf D32 | 550 m weiter gesamt 800 m |
|  | 43. Nach rechts abbiegen, um auf D32 zu bleiben Ca. 3 Minuten | 2,8 km weiter gesamt 3,6 km |
|  | 44. Weiter auf Hameau la Justice/D26 Weiter auf D26 Ca. 4 Minuten | 4,1 km weiter gesamt 7,7 km |
|  | 45. Rechts abbiegen auf Rue Jean Vimont Vicary/D1043 Ca. 49 Sekunden | 270 m weiter gesamt 8,0 km |
|  | 46. Links abbiegen auf Rue Auguste Page/D28 | 140 m weiter gesamt 8,1 km |
|  | 47. Links abbiegen auf Rue Ernest Lavisser/D26 Ca. 53 Sekunden | 200 m weiter gesamt 8,3 km |
|  | 48. Rechts abbiegen auf Rue André Ridders/D26 Weiter auf D26 Ca. 15 Minuten | 14,2 km weiter gesamt 22,5 km |
|  | 49. Rechts abbiegen auf Rue de Gomont/D26 Weiter auf D26 Ca. 23 Minuten | 18,7 km weiter gesamt 41,2 km |
|  | 50. Links abbiegen auf D967 Ca. 10 Minuten | 10,9 km weiter gesamt 52,1 km |
|  | 51. Rechts abbiegen auf Avenue du Général de Gaulle/D967 Weiter auf D967 Ca. 8 Minuten | 10,2 km weiter gesamt 62,3 km |
|  | 52. Im Kreisverkehr zweite Ausfahrt nehmen, um auf D967 zu bleiben Ca. 6 Minuten | 4,2 km weiter gesamt 66,5 km |
|  | 53. Im Kreisverkehr erste Ausfahrt (Place Victor Hugo/D967) nehmen | 62 m weiter gesamt 66,6 km |
|  | 54. Im Kreisverkehr erste Ausfahrt (Boulevard Gras Brancourt/D967) nehmen | 300 m weiter gesamt 66,9 km |
|  | 55. Bei Rond-Point Charles de Gaulle geradeaus weiter auf Rue Winston Churchill Ca. 58 Sekunden | 550 m weiter gesamt 67,5 km |
|  | 56. Rue Winston Churchill verläuft nach rechts und wird zu Place des Combattants en Afrique du N | 53 m weiter gesamt 67,5 km |
|  | 57. Leicht rechts abbiegen auf Rue Pasteur Ca. 2 Minuten | 1,0 km weiter gesamt 68,5 km |
|  | 58. Links abbiegen auf Rue Arsène Houssaye/D967 Weiter auf D967 Ca. 5 Minuten | 3,8 km weiter gesamt 72,3 km |













| | | |
|---|---|----------------------------------|
|  | 59. Im Kreisverkehr erste Ausfahrt nehmen, um auf D967 zu bleiben Ca. 53 Sekunden | 850 m weiter gesamt 73,2 km |
|  | 60. Im Kreisverkehr vierte Ausfahrt nehmen Ca. 48 Sekunden | 650 m weiter gesamt 73,8 km |
|  | 61. Im Kreisverkehr erste Ausfahrt (Rue Porte de Reims/D967) nehmen Weiter auf D967 Ca. 6 Minuten | 6,5 km weiter gesamt 80,3 km |
|  | 62. Im Kreisverkehr erste Ausfahrt nehmen, um auf D967 zu bleiben Ca. 9 Minuten | 9,2 km weiter gesamt 89,6 km |
|  | 63. Im Kreisverkehr zweite Ausfahrt (Rue du Commerce/D967) nehmen Ca. 57 Sekunden | 260 m weiter gesamt 89,8 km |
|  | 64. Links abbiegen auf Ruelle de la Mairie Ca. 48 Sekunden | 29 m weiter gesamt 89,8 km |
| Gesamt: 89,8 km – ca. 1 Stunde 40 Minuten | | |
|  | Bourg-et-Comin, Frankreich | gesamt 0,0 km |
| | 65. Auf Ruelle de la Mairie nach Südosten starten | 55 m weiter gesamt 55 m |
|  | 66. Rechts Richtung Rue de l'Aisne/D967 abbiegen | 100 m weiter gesamt 160 m |
|  | 67. Links abbiegen auf Rue de l'Aisne/D967 Weiter auf D967 Ca. 3 Minuten | 1,8 km weiter gesamt 1,9 km |
|  | 68. Links abbiegen auf Les Mauchamps/D967 Weiter auf D967 Ca. 1 Minute | 450 m weiter gesamt 2,4 km |
|  | 69. Nach rechts abbiegen, um auf D967 zu bleiben Ca. 8 Minuten | 8,2 km weiter gesamt 10,6 km |
|  | 70. Im Kreisverkehr erste Ausfahrt (Rue Hildevert Lefèvre/D967) nehmen | 350 m weiter gesamt 10,9 km |
|  | 71. Im Kreisverkehr geradeaus nach Rue Marie Boivin/D386 fahren Weiter auf D386 Ca. 17 Minuten | 13,8 km weiter gesamt 24,7 km |
|  | 72. Leicht links abbiegen auf Rue de l'Ardre/D386 Weiter auf D386 Ca. 8 Minuten | 7,5 km weiter gesamt 32,2 km |
|  | 73. Im Kreisverkehr zweite Ausfahrt nehmen, um auf D386 zu bleiben Ca. 6 Minuten | 5,2 km weiter gesamt 37,4 km |
|  | 74. Leicht links abbiegen auf D22E1 Ca. 4 Minuten | 1,6 km weiter gesamt 38,9 km |
|  | 75. Links abbiegen auf D22 Ca. 5 Minuten | 4,5 km weiter gesamt 43,4 km |
|  | 76. Rechts abbiegen auf D26 Ca. 5 Minuten | 2,8 km weiter gesamt 46,2 km |
|  | 77. Leicht links abbiegen auf Route nationale/Voie de la Liberté/D951 Ca. 2 Minuten | 450 m weiter gesamt 46,6 km |
|  | 78. Rechts abbiegen auf Rue de Montchenot/D26 Weiter auf D26 Ca. 2 Minuten | 1,1 km weiter gesamt 47,7 km |

- | | | |
|---|---|---------------------------------|
|  | 79. Links abbiegen auf Rue de Rilly/D26 Weiter auf D26 Ca. 5 Minuten | 3,3 km weiter gesamt 51,0 km |
|  | 80. Im Kreisverkehr erste Ausfahrt (Rue de Ludes/D26) nehmen Weiter auf D26 Ca. 2 Minuten | 1,2 km weiter gesamt 52,2 km |
|  | 81. Rechts abbiegen auf Rue nationale/D33 | 17 m weiter gesamt 52,2 km |
|  | 82. Links abbiegen auf Rue de Mailly/D26 Weiter auf D26 Ca. 14 Minuten | 7,7 km weiter gesamt 60,0 km |

Gesamt: **60,0 km** – ca. **1 Stunde 23 Minuten**

Rue Chanzy/D26

gesamt 0,0 km

- | | | |
|---|---|----------------------------------|
|  | 83. Auf Rue Chanzy/D26 nach Süden Richtung Rue Bouvry Hachette starten Weiter auf D26 Ca. 13 Minuten | 10,9 km weiter gesamt 10,9 km |
|  | 84. Links abbiegen auf Rue Saint-Vincent/D19 Ca. 1 Minute | 450 m weiter gesamt 11,3 km |
|  | 85. Rechts abbiegen auf Rue de Condé/D37 Weiter auf D37 Ca. 29 Minuten | 26,8 km weiter gesamt 38,1 km |
|  | 86. Leicht links abbiegen auf Rue du Général Leclerc/D9 Ca. 1 Minute | 350 m weiter gesamt 38,5 km |
|  | 87. Im Kreisverkehr dritte Ausfahrt (Boulevard Paul Goerg/D9) nehmen | 260 m weiter gesamt 38,7 km |
|  | 88. Im Kreisverkehr dritte Ausfahrt nehmen | 42 m weiter gesamt 38,8 km |
|  | 89. Weiter auf Rue du Vingt Huit Août/D9 Weiter auf D9 Ca. 4 Minuten | 3,3 km weiter gesamt 42,1 km |
|  | 90. Leicht rechts abbiegen auf Avenue des Comtes de Champagne/D933 | 64 m weiter gesamt 42,1 km |
|  | 91. Leicht links abbiegen auf Les Boules/D39 Weiter auf D39 Ca. 7 Minuten | 6,9 km weiter gesamt 49,0 km |
| | 92. Weiter auf Rue Principale/D18 Weiter auf Rue Principale | 500 m weiter gesamt 49,6 km |
|  | 93. Rue Principale verläuft leicht nach links und wird zu La Voie Saint-Martin/D39 Weiter auf D39 Ca. 3 Minuten | 3,0 km weiter gesamt 52,6 km |
|  | 94. Leicht links abbiegen auf Rue Saint-Rémi/D39 Ca. 1 Minute | 350 m weiter gesamt 52,9 km |
|  | 95. Im Kreisverkehr erste Ausfahrt (Route de Broussy/D39) nehmen Weiter auf D39 Ca. 19 Minuten | 18,0 km weiter gesamt 71,0 km |

Gesamt: **71,0 km** – ca. **1 Stunde 20 Minuten**

Rue de Broyes/D39

Diese Angaben dienen nur zu Planungszwecken. Es ist möglich, dass die Verkehrsverhältnisse aufgrund von Baustellen, Verkehr, Wetter oder anderen Faktoren von den hier dargestellten Vorschlägen abweichen. Sie sollten daher Ihre Reise entsprechend planen und alle Verkehrsschilder oder Hinweise bezüglich Ihrer Route beachten.

Kartendaten © 2015 Google

















Die Route stimmt nicht? Bitte suchen Sie Ihre Route auf maps.google.de und klicken Sie unten links auf "Problem melden".



















Diese version von Google maps wird in kurze aktualisiert. [weitere informationen](#) [Schnellesen](#)



















313 km – ca. 6 Stunden 14 Minuten

Rue de la Halle/D39

- | | | |
|--------------|--|---------------------------------|
| D39 | 1. Auf Rue de la Halle/D39 nach Südwesten Richtung Mail des Cordeliers starten Weiter auf D39 | 160 m weiter gesamt 160 m |
| D373 | 2. Leicht links abbiegen auf Rue Bouvier Sassot/D373 Weiter auf D373 Ca. 4 Minuten | 2,3 km weiter gesamt 2,4 km |
| D951 | 3. Im Kreisverkehr erste Ausfahrt (D951) nehmen Ca. 5 Minuten | 6,4 km weiter gesamt 8,9 km |
| D49 | 4. Leicht rechts abbiegen auf Rue de la Brèche/D49 Weiter auf D49 Ca. 8 Minuten | 5,4 km weiter gesamt 14,2 km |
| D49 | 5. Nach rechts abbiegen, um auf D49 zu bleiben Ca. 5 Minuten | 3,7 km weiter gesamt 18,0 km |
| | 6. Links abbiegen | 8 m weiter gesamt 18,0 km |
| | 7. Rechts abbiegen Ca. 4 Minuten | 1,8 km weiter gesamt 19,8 km |
| D48 | 8. Leicht rechts abbiegen auf D48 | 180 m weiter gesamt 19,9 km |
| D248 | 9. Scharf links auf D248 | 180 m weiter gesamt 20,1 km |
| D448 | 10. Rechts abbiegen auf D448 Ca. 3 Minuten | 1,8 km weiter gesamt 21,9 km |
| | 11. Leicht rechts abbiegen auf Rue de Fontaine Ca. 1 Minute | 900 m weiter gesamt 22,8 km |
| D100B | 12. Weiter auf D100B Ca. 3 Minuten | 2,6 km weiter gesamt 25,4 km |
| D60 | 13. Rechts abbiegen auf D60 | 44 m weiter gesamt 25,4 km |
| D100 | 14. Links abbiegen auf D100 Ca. 5 Minuten | 3,7 km weiter gesamt 29,1 km |
| D100 | 15. Links abbiegen auf Rue Saint-Médard/D100 Weiter auf D100 Ca. 7 Minuten | 6,9 km weiter gesamt 36,1 km |
| D236 | 16. Rechts abbiegen auf Rue de la Gare/D236 Weiter auf D236 Ca. 7 Minuten | 6,5 km weiter gesamt 42,5 km |
| D403 | 17. Leicht links abbiegen auf Rue Abélard/D403 | 90 m weiter gesamt 42,6 km |
| | 18. Weiter auf Place Saint-Ayoul | 77 m weiter gesamt 42,7 km |
| | 19. Weiter auf Rue de la Cordonnerie Ca. 46 Sekunden | 160 m weiter gesamt 42,9 km |

| | | |
|---|---|--------------------------------|
| | 20. Weiter auf Place du Maréchal Leclerc | 52 m weiter gesamt 42,9 km |
|  | 21. Leicht links abbiegen auf Rue Victor Garnier | 180 m weiter gesamt 43,1 km |
| | 22. Weiter auf Rue Aristide Briand Ca. 1 Minute | 350 m weiter gesamt 43,5 km |
|  | 23. Rechts abbiegen auf Rue du Canal | 350 m weiter gesamt 43,8 km |
|  | 24. Rechts Richtung Rue Georges Dromigny abbiegen | 140 m weiter gesamt 44,0 km |
| | 25. Weiter auf Rue Georges Dromigny | 130 m weiter gesamt 44,1 km |
|  | 26. Im Kreisverkehr dritte Ausfahrt (Rue Pierre-Eugène Clairin) nehmen Ca. 49 Sekunden | 350 m weiter gesamt 44,5 km |
| Gesamt: 44,5 km – ca. 1 Stunde 1 Minute | | |
|  | Unbekannte Straße | gesamt 0,0 km |
| | 27. Nach Nordwesten Richtung Rue Pierre-Eugène Clairin starten | 58 m weiter gesamt 58 m |
| | 28. Weiter auf Rue Pierre-Eugène Clairin | 200 m weiter gesamt 260 m |
|  | 29. Im Kreisverkehr dritte Ausfahrt (Avenue André Malraux) nehmen Ca. 1 Minute | 300 m weiter gesamt 600 m |
|  | 30. Links abbiegen auf Boulevard Carnot | 82 m weiter gesamt 650 m |
|  | 31. Rechts abbiegen auf Rue de la Veniere | 350 m weiter gesamt 1,0 km |
| | 32. Geradeaus auf Rue aux Aulx | 150 m weiter gesamt 1,2 km |
|  | 33. Rechts abbiegen auf Rue Sainte-Croix | 120 m weiter gesamt 1,3 km |
|  | 34. Nach links abbiegen, um auf Rue Sainte-Croix zu bleiben | 7 m weiter gesamt 1,3 km |
|  | 35. Nach rechts abbiegen, um auf Rue Sainte-Croix zu bleiben | 190 m weiter gesamt 1,5 km |
|  | 36. Rechts abbiegen auf Rue du Pré aux Clercs | 93 m weiter gesamt 1,6 km |
|  | 37. An der 1. Querstraße links abbiegen auf Avenue Alain Peyrefitte Ca. 50 Sekunden | 160 m weiter gesamt 1,7 km |
| | 38. Weiter auf Place du 29eme Dragons | 140 m weiter gesamt 1,9 km |
|  | 39. Rechts abbiegen auf Route de Nanteuil/D55 Ca. 47 Sekunden | 350 m weiter gesamt 2,3 km |
|  | 40. Links abbiegen auf Avenue de la Ferté/D403 | 45 m weiter gesamt 2,3 km |
|  | 41. Leicht rechts abbiegen auf Rampe Saint-Syllas Ca. 1 Minute | 850 m weiter gesamt 3,2 km |










| | | |
|---|---|----------------------------------|
|  | 42. Im Kreisverkehr dritte Ausfahrt (D204) nehmen Ca. 18 Minuten | 24,0 km weiter gesamt 27,2 km |
|  | 43. Im Kreisverkehr erste Ausfahrt (Avenue de la Maison-Blanche/D934) nehmen Weiter auf D934 Ca. 1 Minute | 750 m weiter gesamt 28,0 km |
|  | 44. Links abbiegen auf Avenue des États-Unis/D204/D215 Weiter auf D204 Ca. 17 Minuten | 19,8 km weiter gesamt 47,7 km |
|  | 45. Links abbiegen auf D114 Ca. 3 Minuten | 2,7 km weiter gesamt 50,4 km |
|  | 46. Links abbiegen auf Rue Jehan de Brie | 270 m weiter gesamt 50,7 km |
|  | 47. Rechts abbiegen auf Grande Place/D402 Weiter auf D402 Ca. 3 Minuten | 2,1 km weiter gesamt 52,8 km |
|  | 48. Rechts abbiegen auf Avenue Franklin Roosevelt/D603 | 220 m weiter gesamt 53,1 km |
|  | 49. Im Kreisverkehr dritte Ausfahrt (Place du Mémorial/D603) nehmen Weiter auf D603 Ca. 1 Minute | 550 m weiter gesamt 53,6 km |
|  | 50. Leicht links abbiegen auf Rue de Chanzy/D603 Ca. 50 Sekunden | 200 m weiter gesamt 53,8 km |
|  | 51. Links abbiegen auf Rue Pierre Marx/D3 Weiter auf D3 Ca. 10 Minuten | 11,6 km weiter gesamt 65,4 km |
|  | 52. Im Kreisverkehr zweite Ausfahrt (D401) nehmen Ca. 2 Minuten | 850 m weiter gesamt 66,3 km |
| | 53. In den Kreisverkehr | 12 m weiter gesamt 66,3 km |
| Gesamt: 66,3 km – ca. 1 Stunde 5 Minuten | | |
|  | Lizy-sur-Ourcq, Frankreich | gesamt 0,0 km |
| | 54. Nach Nordwesten Richtung Route d'Echampeu/D401 starten | 8 m weiter gesamt 8 m |
|  | 55. Im Kreisverkehr abfahren auf Route d'Echampeu/D401 | 14 m weiter gesamt 22 m |
|  | 56. Rechts halten und weiter auf Route d'Ocquerre/D102 Weiter auf D102 Ca. 3 Minuten | 2,6 km weiter gesamt 2,6 km |
|  | 57. Leicht links abbiegen auf Rue de Crouy/D102 Weiter auf D102 Ca. 8 Minuten | 6,9 km weiter gesamt 9,5 km |
|  | 58. Links abbiegen auf Rue René Desjardin/D23 Ca. 1 Minute | 88 m weiter gesamt 9,6 km |
|  | 59. Weiter auf Rue du Gén de Gaulle/D94 | 260 m weiter gesamt 9,9 km |
|  | 60. Rechts abbiegen auf Rue Dufrene/D102 | 79 m weiter gesamt 9,9 km |


| | | |
|---|---|----------------------------------|
|  | 61. Links abbiegen auf Avenue de Montigny/D102 Weiter auf D102 Ca. 4 Minuten | 3,2 km weiter gesamt 13,1 km |
|  | 62. Weiter auf Route de Crouy sur Ourcq/D910 | 140 m weiter gesamt 13,3 km |
|  | 63. Links abbiegen auf Gr Grande Rue/D9 Weiter auf D9 Ca. 3 Minuten | 2,3 km weiter gesamt 15,6 km |
|  | 64. Weiter auf D25 Ca. 1 Minute | 1,3 km weiter gesamt 16,9 km |
|  | 65. Rechts abbiegen auf Avenue du Grenier À Sel/D936 Weiter auf D936 Ca. 6 Minuten | 6,1 km weiter gesamt 23,0 km |
|  | 66. Links abbiegen auf Rue du Marché au Blé/D936 Weiter auf D936 Ca. 9 Minuten | 9,2 km weiter gesamt 32,2 km |
|  | 67. Links abbiegen auf Avenue de la Gare/D81 | 240 m weiter gesamt 32,4 km |
|  | 68. Rechts abbiegen auf Boulevard Milet | 350 m weiter gesamt 32,8 km |
|  | 69. Rechts abbiegen auf Rue Demoustier | 25 m weiter gesamt 32,8 km |
|  | 70. Links abbiegen auf Rue Tronchet | 77 m weiter gesamt 32,9 km |
| | 71. Weiter auf Rue Pelet Otto | 280 m weiter gesamt 33,2 km |
|  | 72. Rechts abbiegen auf Rue Pasteur | 150 m weiter gesamt 33,3 km |
|  | 73. Links abbiegen auf Avenue Jean Jaurès | 99 m weiter gesamt 33,4 km |
|  | 74. Weiter auf Route de Compiègne/D973 Ca. 2 Minuten | 1,1 km weiter gesamt 34,5 km |
|  | 75. Im Kreisverkehr zweite Ausfahrt nehmen, um auf Route de Compiègne/D973 zu bleiben | 500 m weiter gesamt 35,0 km |
|  | 76. Im Kreisverkehr zweite Ausfahrt nehmen, um auf Route de Compiègne/D973 zu bleiben Weiter auf D973 Ca. 13 Minuten | 13,9 km weiter gesamt 48,9 km |
|  | 77. Rechts abbiegen auf Rue du Mont Berny/D335 Weiter auf D335 Ca. 10 Minuten | 7,2 km weiter gesamt 56,1 km |
|  | 78. Rechts abbiegen auf Rue du Pont/D335 Weiter auf D335 Ca. 2 Minuten | 1,1 km weiter gesamt 57,2 km |
|  | 79. Links abbiegen auf Rue du Ctre/D335 | 57 m weiter gesamt 57,3 km |
|  | 80. Leicht rechts abbiegen auf Rue Hippolyte Béranger/D335 Weiter auf D335 Ca. 3 Minuten | 3,4 km weiter gesamt 60,6 km |

| | | |
|---|--|---------------------------------|
|  | 81. Links abbiegen auf D16 Ca. 8 Minuten | 6,0 km weiter gesamt 66,6 km |
|  | 82. Leicht rechts abbiegen auf Rue du Général de Gaulle/D130 Weiter auf D130 Ca. 5 Minuten | 3,3 km weiter gesamt 69,9 km |
|  | 83. Links abbiegen auf Rue Saint-Eloi/D145 Weiter auf D145 Ca. 8 Minuten | 7,7 km weiter gesamt 77,6 km |
|  | 84. Rechts abbiegen auf Route de Paris/D932 Weiter auf D932 Den Kreisverkehr passieren Ca. 2 Minuten | 800 m weiter gesamt 78,4 km |
|  | 85. Im Kreisverkehr vierte Ausfahrt (Boulevard Charmolue/D932) nehmen Ca. 2 Minuten | 650 m weiter gesamt 79,1 km |
|  | 86. Im Kreisverkehr zweite Ausfahrt (Avenue de la Libération/D932) nehmen | 150 m weiter gesamt 79,2 km |



Gesamt: **79,2 km** – ca. **1 Stunde 32 Minuten**





 Avenue de la Libération/D932 gesamt 0,0 km

| | | |
|---|--|----------------------------------|
|  | 87. Auf Avenue de la Libération/D932 nach Nordosten Richtung Ruelle du May starten Weiter auf D932 Ca. 1 Minute | 650 m weiter gesamt 650 m |
|  | 88. Im Kreisverkehr erste Ausfahrt (Boulevard Cambronne/D932) nehmen Weiter auf D932 Ca. 17 Minuten | 17,9 km weiter gesamt 18,6 km |
|  | 89. Im Kreisverkehr geradeaus nach Avenue André Delorme/D930 fahren Weiter auf D930 Ca. 3 Minuten | 1,5 km weiter gesamt 20,1 km |
|  | 90. Links abbiegen auf D937 Ca. 8 Minuten | 8,5 km weiter gesamt 28,6 km |
|  | 91. Rechts abbiegen auf Rue du Général Leclerc/D15 Weiter auf D15 Ca. 8 Minuten | 6,4 km weiter gesamt 35,0 km |
|  | 92. Links abbiegen auf Rue de Vraignes/D15 Weiter auf D15 Ca. 3 Minuten | 2,3 km weiter gesamt 37,2 km |
|  | 93. Im Kreisverkehr zweite Ausfahrt nehmen, um auf D15 zu bleiben Ca. 3 Minuten | 3,5 km weiter gesamt 40,7 km |
| | 94. Geradeaus auf Rue de Roisel Ca. 5 Minuten | 2,1 km weiter gesamt 42,8 km |
| | 95. Weiter auf Rue du Château d'Eau Ca. 6 Minuten | 2,5 km weiter gesamt 45,3 km |
| | 96. Weiter auf Rue de Noyon | 130 m weiter gesamt 45,4 km |
|  | 97. Rechts abbiegen auf Rue Charles Coutte Ca. 1 Minute | 450 m weiter gesamt 45,8 km |
|  | 98. Rechts abbiegen auf Rue Verte | 89 m weiter gesamt 45,9 km |

| | | |
|---|--|----------------------------------|
| D6 | 99. Weiter auf Rue Pasteur/D6 Weiter auf D6 Ca. 2 Minuten | 350 m weiter gesamt 46,3 km |
| D24 | 100. Links abbiegen auf Rue de Cambrai/D24 Weiter auf D24 Ca. 6 Minuten | 6,8 km weiter gesamt 53,1 km |
|  | 101. D24 verläuft leicht nach links und wird zu Chaussée Brunehaut/Rue Raoul Trocmé/D58 Weiter auf Chaussée Brunehaut/Rue Raoul Trocmé Ca. 2 Minuten | 1,0 km weiter gesamt 54,1 km |
| D58 | 102. Leicht links abbiegen auf Chaussée Brunehaut/Rue d'Heudicourt/D58 Weiter auf Chaussée Brunehaut/D58 Ca. 2 Minuten | 2,3 km weiter gesamt 56,4 km |
| D58E | 103. Rechts abbiegen auf D58E Ca. 2 Minuten | 700 m weiter gesamt 57,1 km |
| D181 | 104. Rechts abbiegen auf D181 Ca. 2 Minuten | 1,5 km weiter gesamt 58,6 km |
| D29 | 105. Weiter auf Route d'Heudicourt/D29 Ca. 2 Minuten | 1,2 km weiter gesamt 59,8 km |
| D917 | 106. Rechts abbiegen auf Avenue du Général de Gaulle/D917 Ca. 1 Minute | 800 m weiter gesamt 60,6 km |
| D29 | 107. Links abbiegen auf D29 | 10 m weiter gesamt 60,6 km |
| D29 | 108. Rechts abbiegen auf Rue de Villers Plouich/D29 | 350 m weiter gesamt 61,0 km |
| D29 | 109. Links abbiegen auf Rue de Trescault/D29 Weiter auf D29 Ca. 4 Minuten | 3,0 km weiter gesamt 64,0 km |
| D15 | 110. Weiter auf Rue de Gouzeaucourt/D15 Weiter auf D15 Ca. 18 Minuten | 18,1 km weiter gesamt 82,0 km |
| D15 | 111. Rechts abbiegen auf Rue Gueulette/D15 Weiter auf D15 Ca. 1 Minute | 1,4 km weiter gesamt 83,4 km |
| D14 | 112. Weiter auf D14 Ca. 2 Minuten | 1,6 km weiter gesamt 85,0 km |
| D14 | 113. Links abbiegen auf Rue Georges Watisse/D14 Weiter auf D14 Ca. 45 Sekunden | 450 m weiter gesamt 85,4 km |
| D14 | 114. Links abbiegen auf Rue Charles Canivet/D14 | 140 m weiter gesamt 85,6 km |
| D21 | 115. Rue Charles Canivet/D14 verläuft nach rechts und wird zu Rue Eugène Momal/D21 Weiter auf D21 Ca. 3 Minuten | 2,3 km weiter gesamt 87,9 km |
| D13 | 116. Im Kreisverkehr erste Ausfahrt (Rue du Moulin/D13) nehmen | 230 m weiter gesamt 88,1 km |

Ca. 2 Minuten

| | | |
|---|---|---------------------------------|
| D47 | 118. Im Kreisverkehr erste Ausfahrt (Rue Fily/D47) nehmen Weiter auf D47 Ca. 2 Minuten | 1,2 km weiter gesamt 90,8 km |
| D47B | 119. Im Kreisverkehr zweite Ausfahrt (Avenue de la Gare/D47B) nehmen Weiter auf D47B Ca. 4 Minuten | 3,3 km weiter gesamt 94,0 km |
| D643 | 120. Links abbiegen auf Rue de Cambrai/D643 Weiter auf D643 Ca. 1 Minute | 700 m weiter gesamt 94,7 km |
| | 121. Weiter auf Rue de Douai Ca. 1 Minute | 900 m weiter gesamt 95,6 km |
|  | 122. Rechts abbiegen Ca. 5 Minuten | 2,2 km weiter gesamt 97,8 km |
| | 123. Weiter auf Rue du Château | 170 m weiter gesamt 98,0 km |
|  | 124. Rechts abbiegen auf Rue Léon Poutrain Ca. 48 Sekunden | 300 m weiter gesamt 98,3 km |
| D135 | 125. Links abbiegen auf Rue Fernand Savary/D135 Weiter auf D135 Ca. 4 Minuten | 2,1 km weiter gesamt 100 km |
| D645 | 126. Rechts abbiegen auf Rue Jean Jaurès/D645 | 42 m weiter gesamt 100 km |
| D135 | 127. Links abbiegen auf Place des Martyrs/D135 Weiter auf D135 Ca. 3 Minuten | 2,1 km weiter gesamt 103 km |
| D13 | 128. Im Kreisverkehr erste Ausfahrt (D13) nehmen Ca. 1 Minute | 1,2 km weiter gesamt 104 km |
| D8 | 129. Im Kreisverkehr dritte Ausfahrt (D8) nehmen Ca. 56 Sekunden | 750 m weiter gesamt 104 km |
| D25 | 130. Im Kreisverkehr erste Ausfahrt (Rue du Maréchal Leclerc/D25) nehmen Weiter auf D25 Ca. 6 Minuten | 4,3 km weiter gesamt 109 km |
| D143 | 131. Im Kreisverkehr erste Ausfahrt (Route de Rieulay/D143) nehmen Weiter auf D143 Ca. 1 Minute | 1,0 km weiter gesamt 110 km |
| D47 | 132. Im Kreisverkehr zweite Ausfahrt (D47) nehmen Ca. 2 Minuten | 2,0 km weiter gesamt 112 km |
| D47 | 133. Weiter auf D47 | 700 m weiter gesamt 112 km |
| D957 | 134. Im Kreisverkehr dritte Ausfahrt (D957) nehmen Ca. 7 Minuten | 5,6 km weiter gesamt 118 km |
| D957 | 135. Im Kreisverkehr zweite Ausfahrt (Rue Henri Fievet/D957) nehmen Weiter auf D957 Ca. 2 Minuten | 2,3 km weiter gesamt 120 km |
| D957A | 136. Im Kreisverkehr erste Ausfahrt (D957A) nehmen Ca. 1 Minute | 800 m weiter gesamt 121 km |
| D953 | 137. Leicht links abbiegen auf D953 | 26 m weiter gesamt 121 km |

| | | |
|---|--|-------------------------------|
|  | 138. Links abbiegen auf Rue Charles Flon/D953 Weiter auf D953 Ca. 53 Sekunden | 500 m weiter gesamt 122 km |
|  | 139. Rechts abbiegen auf Rue de la Poterne/D953 Ca. 1 Minute | 550 m weiter gesamt 122 km |
|  | 140. Links abbiegen auf Rue Gaston Leroy Ca. 1 Minute | 260 m weiter gesamt 122 km |
|  | 141. Links abbiegen auf Rue Jules Roch | 120 m weiter gesamt 123 km |
|  | 142. Rechts abbiegen auf Rue Roger Salengro | 90 m weiter gesamt 123 km |
|  | 143. Rechts abbiegen auf Rue Albert Poutrain | 41 m weiter gesamt 123 km |

Gesamt: **123 km** – ca. **2 Stunden 36 Minuten**

 Rue Albert Poutrain

Diese Angaben dienen nur zu Planungszwecken. Es ist möglich, dass die Verkehrsverhältnisse aufgrund von Baustellen, Verkehr, Wetter oder anderen Faktoren von den hier dargestellten Vorschlägen abweichen. Sie sollten daher Ihre Reise entsprechend planen und alle Verkehrsschilder oder Hinweise bezüglich Ihrer Route beachten.

Kartendaten © 2015 Google

Die Route stimmt nicht? Bitte suchen Sie Ihre Route auf maps.google.de und klicken Sie unten links auf "Problem melden".